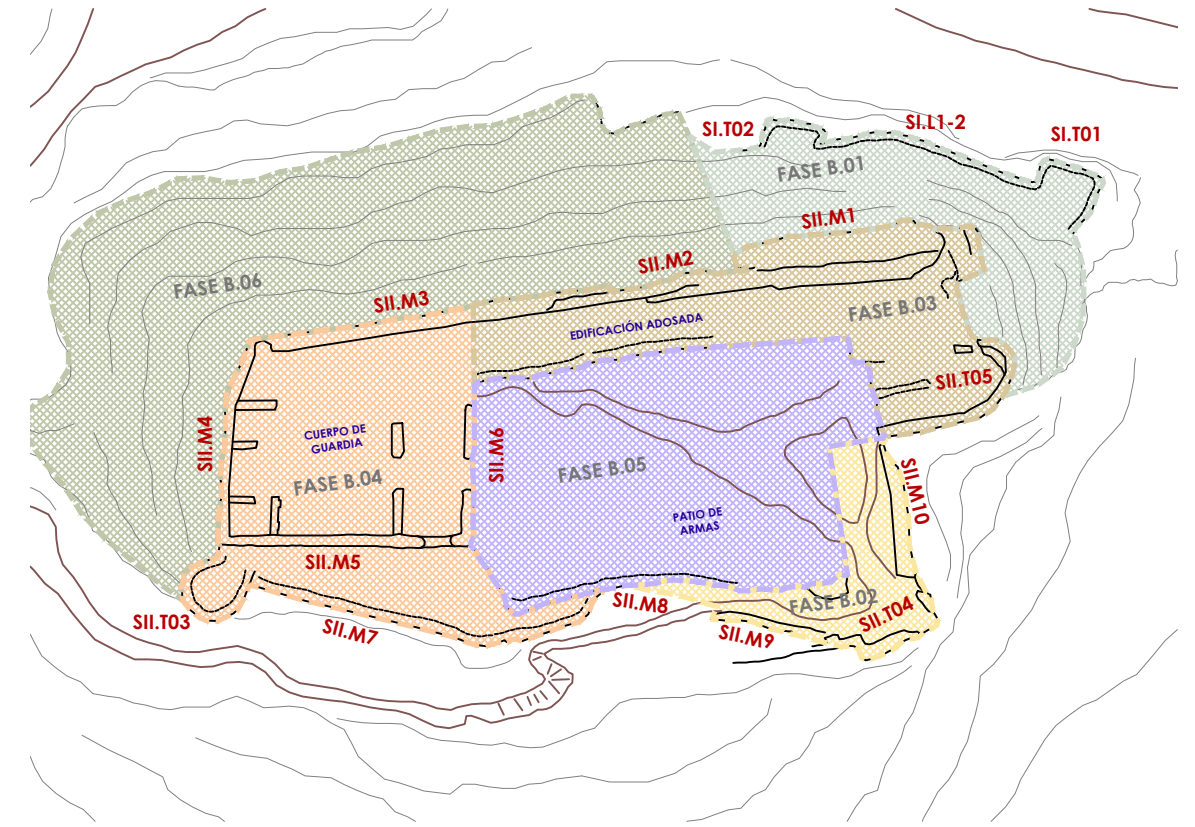
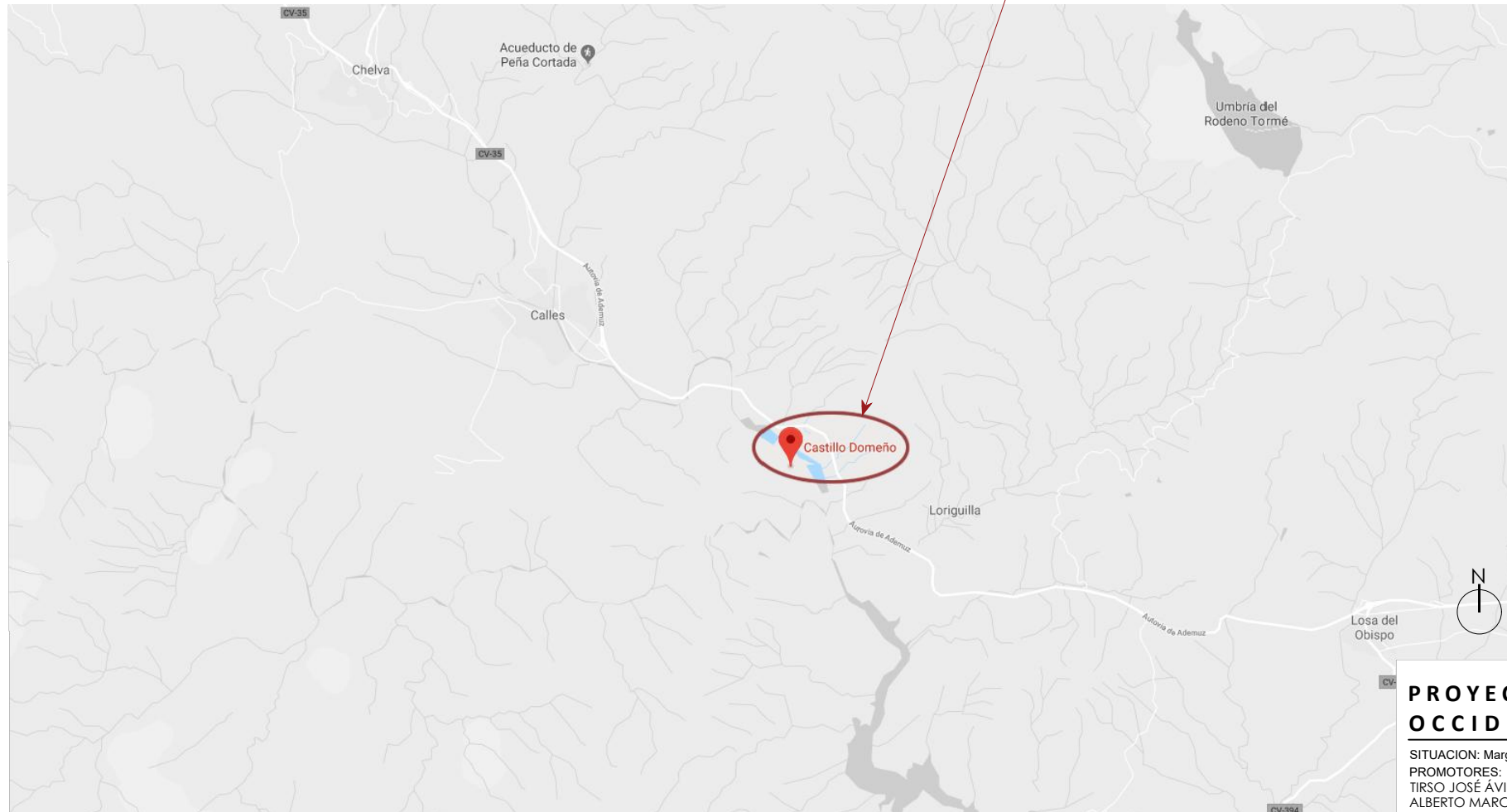
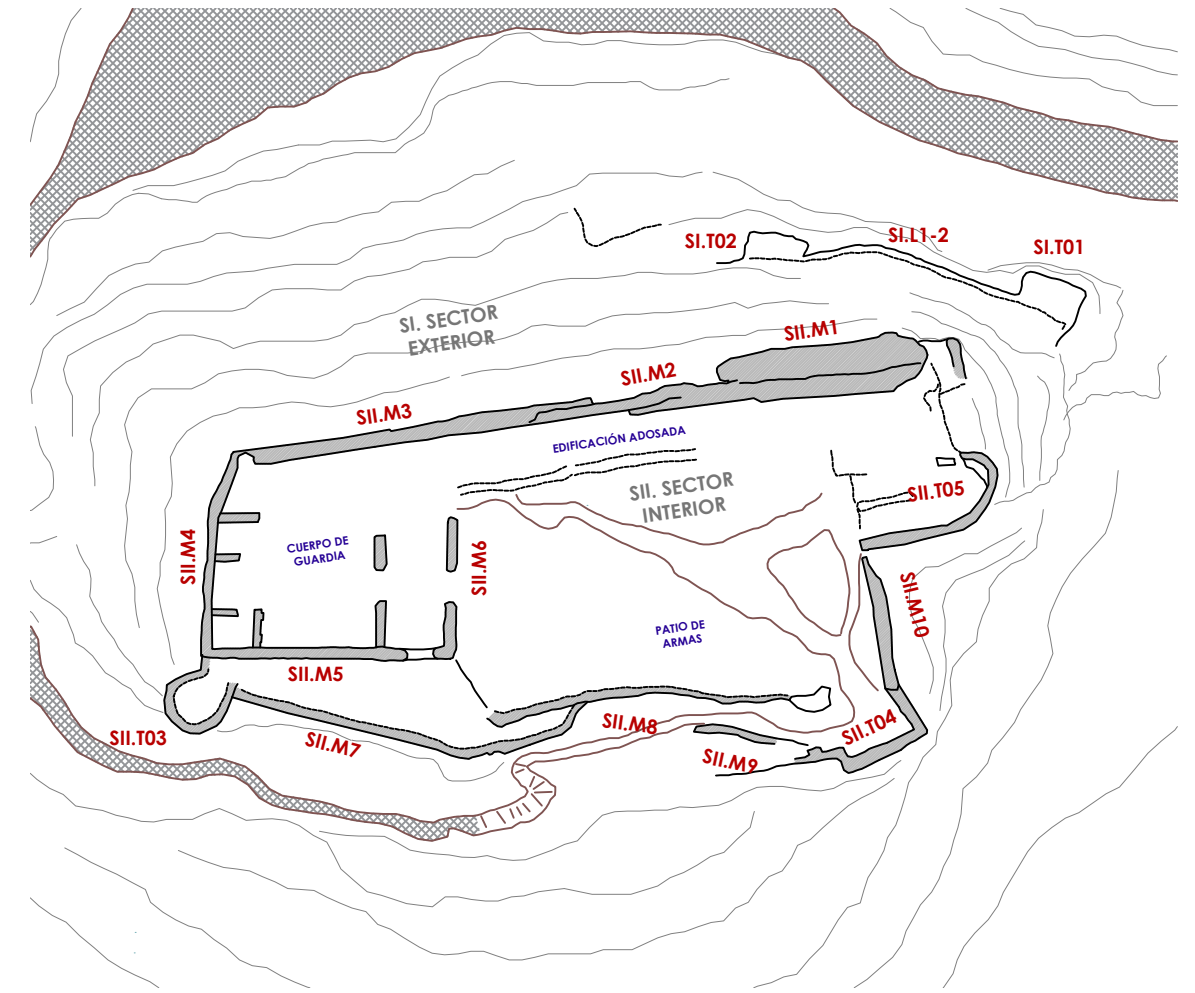


COMUNIDAD VALENCIANA

LA SERRANÍA



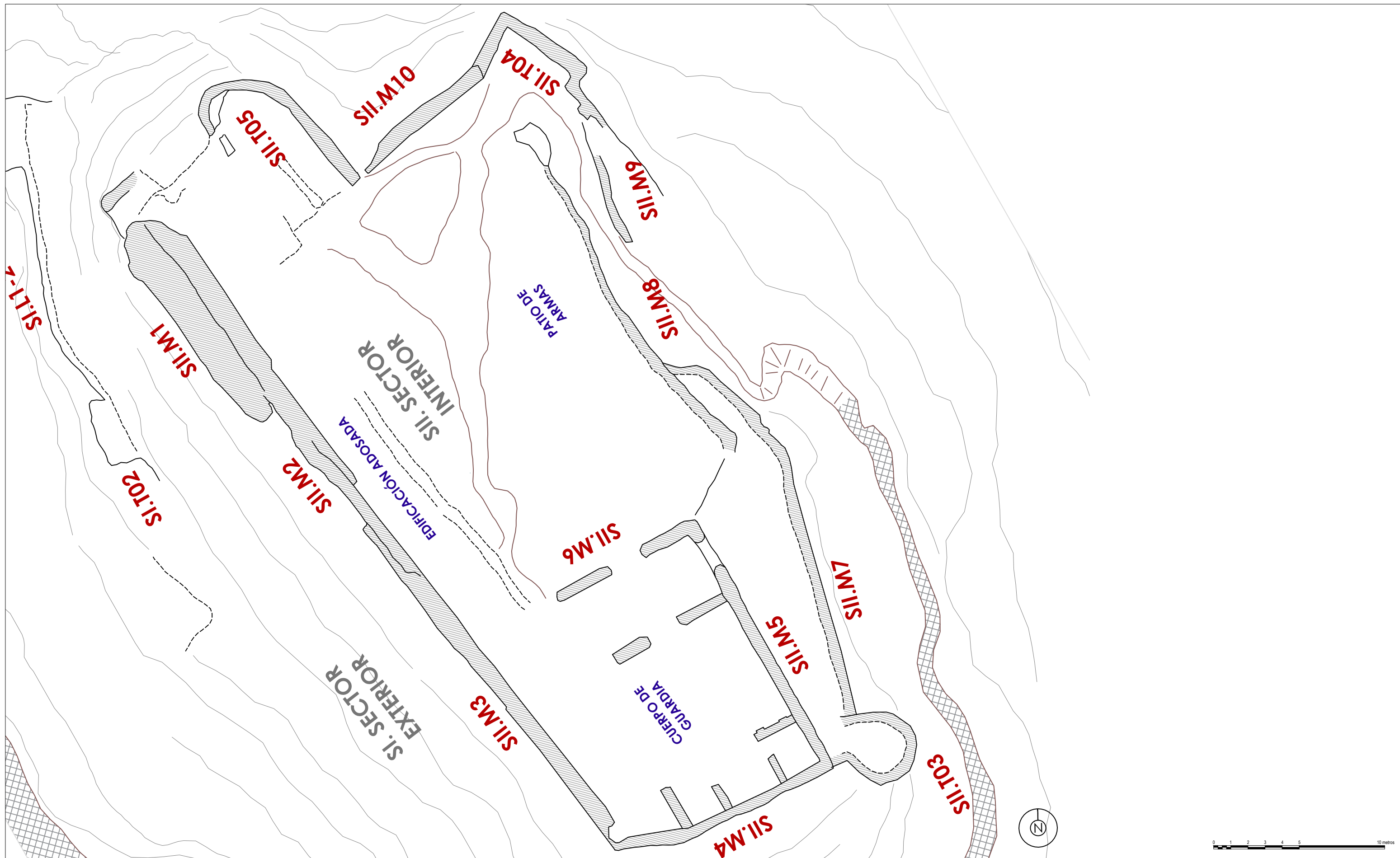
PROPUESTA FASES PLAN DIRECTOR



ÁMBITO DE ACTUACIÓN ACTUAL

PROYECTO PARA EL ESTUDIO ARQUEOLÓGICO Y CONSOLIDACIÓN DEL SECTOR OCCIDENTAL, LIENZO ALMOHADADO DEL CASTILLO DE DOMEÑO (FASE-III)

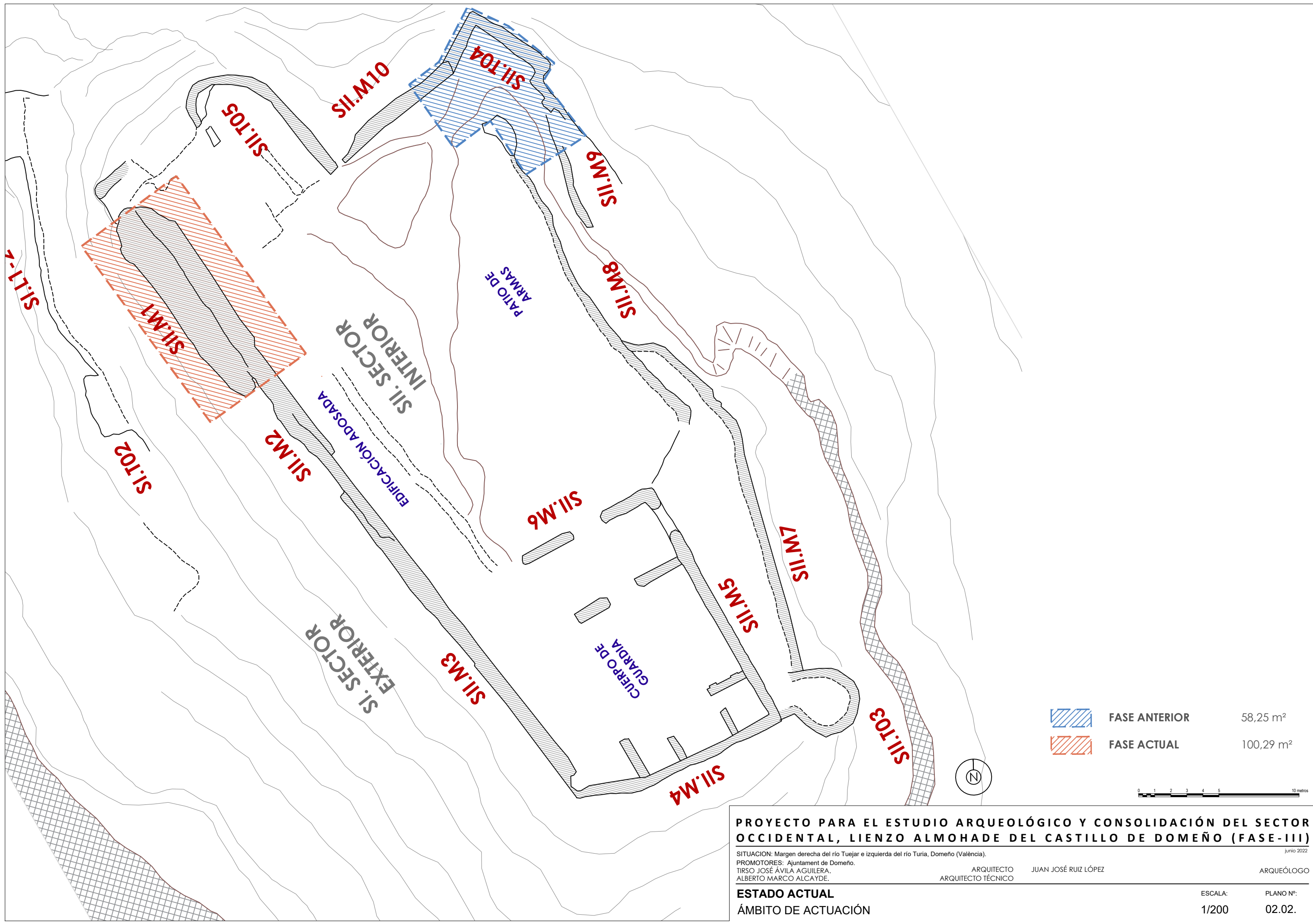
SITUACION: Margen derecha del río Tuejar e izquierda del río Turia, Domeño (Valencia).
 PROMOTORES: Ajuntament de Domeño.
 TIRSO JOSÉ ÁVILA AGUILERA, ALBERTO MARCO ALCAYDE.
 ARQUITECTO: JUAN JOSÉ RUIZ LÓPEZ
 ARQUITECTO TÉCNICO: ARQUEÓLOGO



PROYECTO PARA EL ESTUDIO ARQUEOLÓGICO Y CONSOLIDACIÓN DEL SECTOR OCCIDENTAL, LIENZO ALMOHADE DEL CASTILLO DE DOMEÑO (FASE-III)

SITUACION: Margen derecha del río Tuejar e izquierda del río Turia, Domeño (Valencia).
 PROMOTORES: Ajuntament de Domeño.
 TIRSO JOSÉ ÁVILA AGUILERA.
 ALBERTO MARCO ALCAYDE.
 ARQUITECTO JUAN JOSÉ RUIZ LÓPEZ
 ARQUITECTO TÉCNICO ARQUEÓLOGO

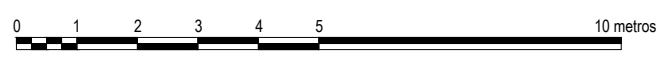
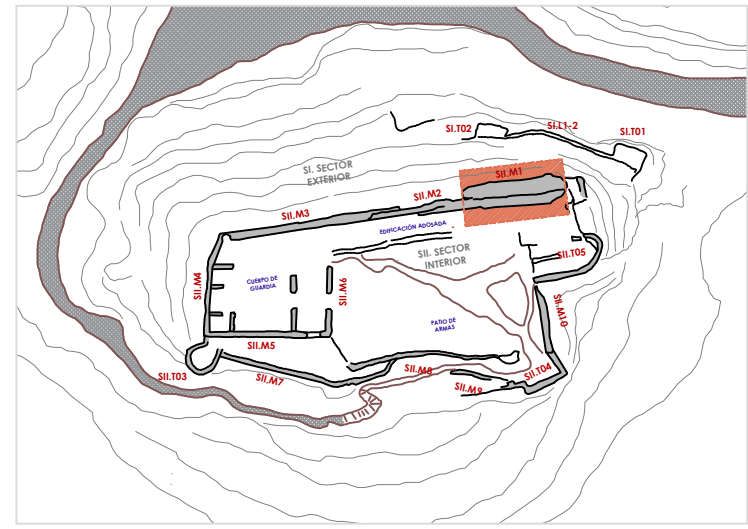
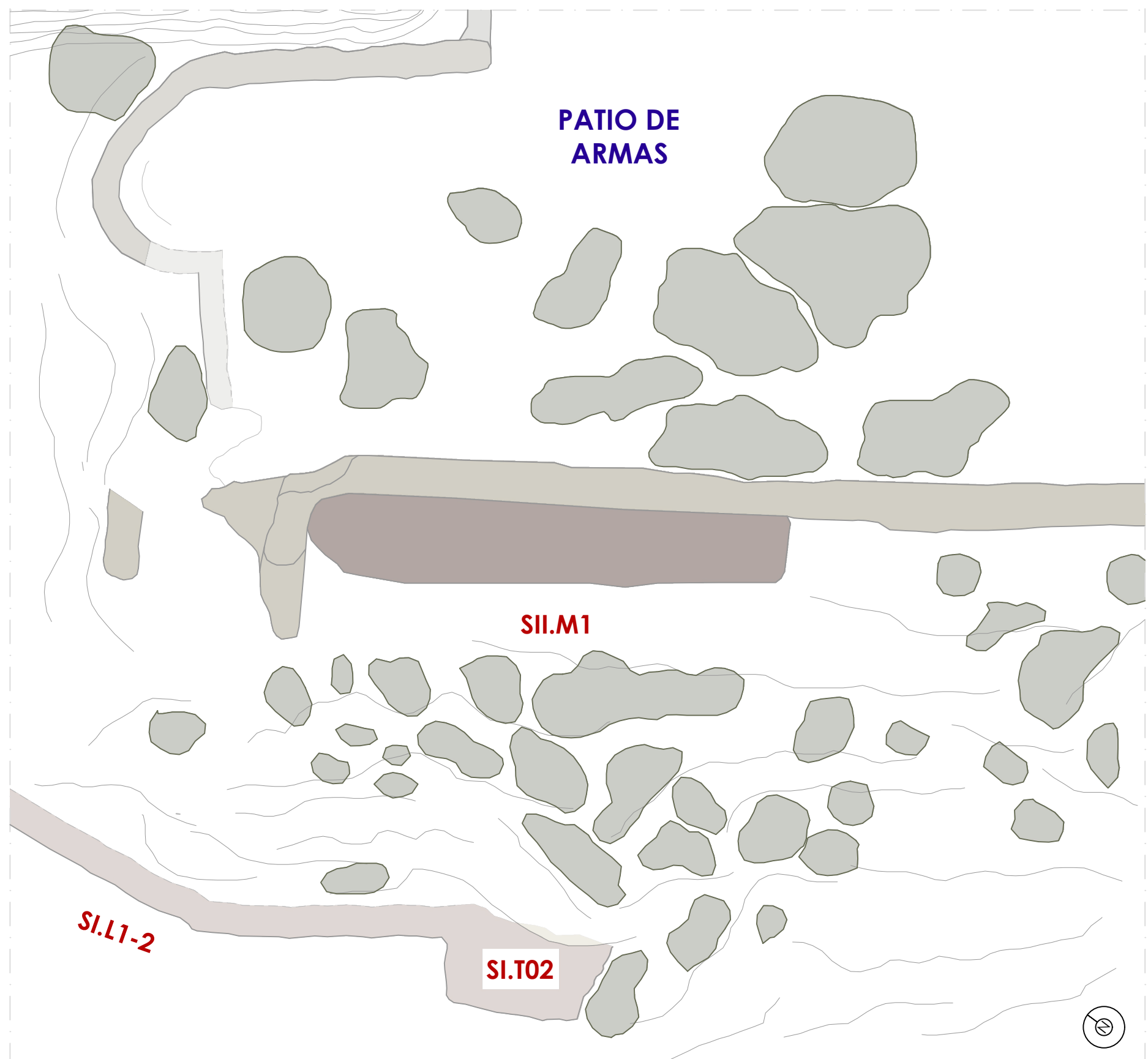
ESTADO ACTUAL
 LEVANTAMIENTO PLANTA GENERAL GEORREFERENCIADA
 ESCALA: 1/200
 PLANO Nº: 02.01.



PROYECTO PARA EL ESTUDIO ARQUEOLÓGICO Y CONSOLIDACIÓN DEL SECTOR OCCIDENTAL, LIENZO ALMOHADE DEL CASTILLO DE DOMEÑO (FASE-III)

SITUACION: Margen derecha del río Tuejar e izquierda del río Turia, Domeño (Valencia). junio 2022
 PROMOTORES: Ajuntament de Domeño.
 TIRSO JOSÉ ÁVILA AGUILERA. ARQUITECTO JUAN JOSÉ RUIZ LÓPEZ
 ALBERTO MARCO ALCAYDE. ARQUITECTO TÉCNICO ARQUEÓLOGO

ESTADO ACTUAL ESCALA: PLANO Nº:
 ÁMBITO DE ACTUACIÓN 1/200 02.02.



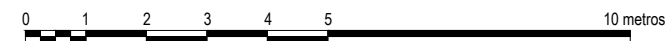
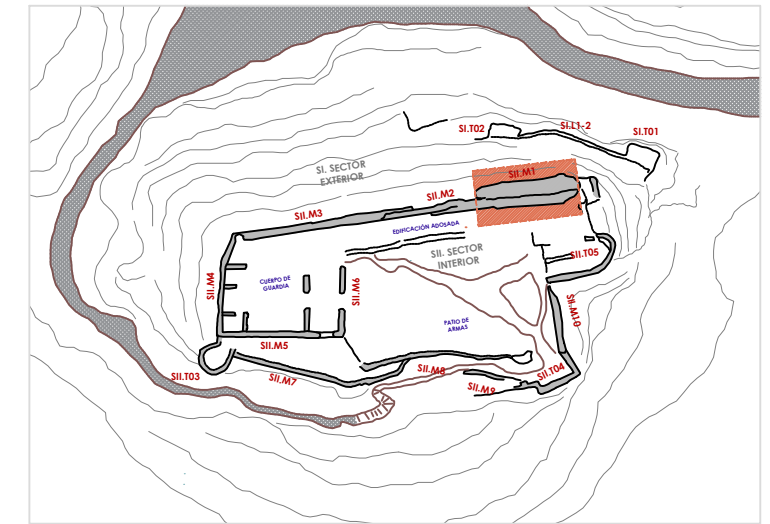
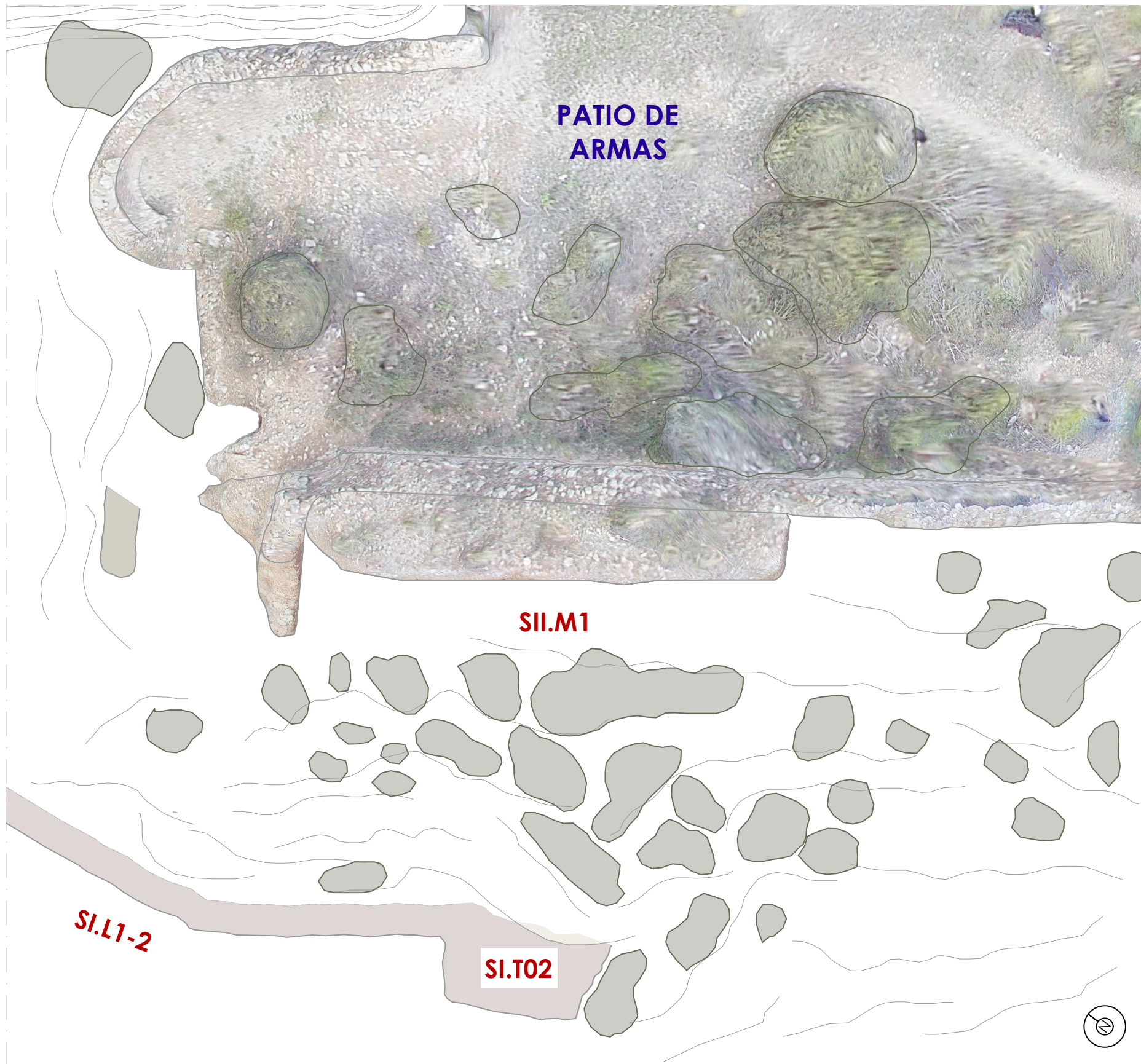
PROYECTO PARA EL ESTUDIO ARQUEOLÓGICO Y CONSOLIDACIÓN DEL SECTOR OCCIDENTAL, LIENZO ALMOHADE DEL CASTILLO DE DOMEÑO (FASE-III)

SITUACION: Margen derecha del río Tuejar e izquierda del río Turia, Domeño (Valencia).
 PROMOTORES: Ajuntament de Domeño.
 TIRSO JOSÉ ÁVILA AGUILERA. ARQUITECTO JUAN JOSÉ RUIZ LÓPEZ ARQUEÓLOGO
 ALBERTO MARCO ALCAYDE. ARQUITECTO TÉCNICO

ESTADO ACTUAL
 PLANTA DETALLE LIENZO ALMOHADE SII.M1

ESCALA: 1/125
 PLANO Nº: 02.03.

junio 2022



PROYECTO PARA EL ESTUDIO ARQUEOLÓGICO Y CONSOLIDACIÓN DEL SECTOR OCCIDENTAL, LIENZO ALMOHADA DEL CASTILLO DE DOMEÑO (FASE-III)

SITUACION: Margen derecha del río Tuejar e izquierda del río Turia, Domeño (Valencia).

PROMOTORES: Ajuntament de Domeño.
TIRSO JOSÉ ÁVILA AGUILERA.
ALBERTO MARCO ALCAYDE.

ARQUITECTO JUAN JOSÉ RUIZ LÓPEZ
ARQUITECTO TÉCNICO

junio 2022

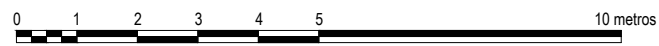
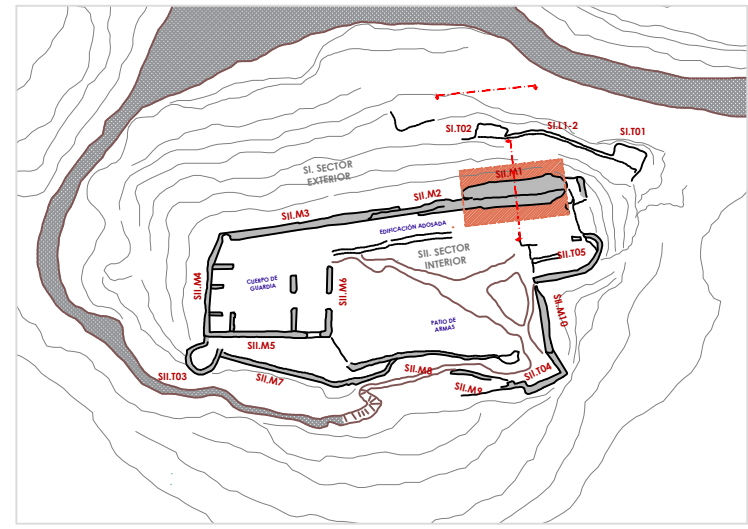
ARQUEÓLOGO

ESTADO ACTUAL

PLANTA DETALLE LIENZO ALMOHADA SII.M1 - ORTOFOTO

ESCALA:
1/125


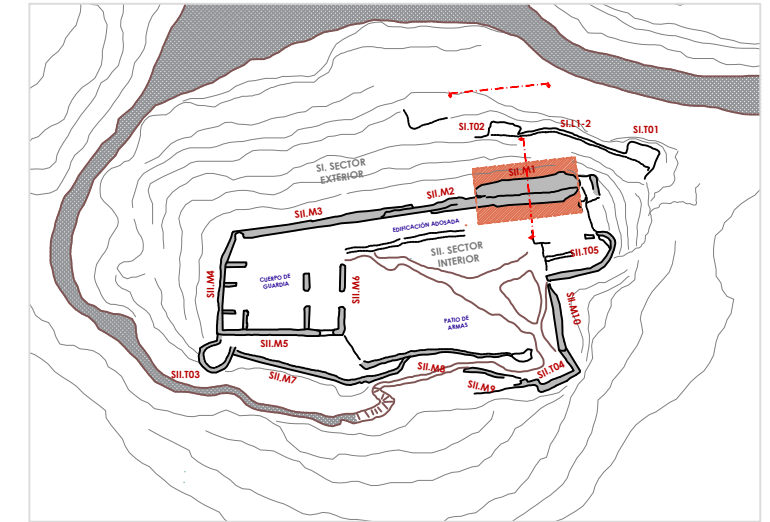
PLANO Nº:
02.04.



PROYECTO PARA EL ESTUDIO ARQUEOLÓGICO Y CONSOLIDACIÓN DEL SECTOR OCCIDENTAL, LIENZO ALMOHADE DEL CASTILLO DE DOMEÑO (FASE-III)

SITUACION: Margen derecha del río Tuejar e izquierda del río Turia, Domeño (Valencia).
 PROMOTORES: Ajuntament de Domeño.
 TIRSO JOSÉ ÁVILA AGUILERA.
 ALBERTO MARCO ALCAYDE.
 ARQUITECTO JUAN JOSÉ RUIZ LÓPEZ
 ARQUITECTO TÉCNICO ARQUEÓLOGO

ESTADO ACTUAL
 ALZADO SO LIENZO ALMOHADE SII.M1
 ESCALA: 1/125
 PLANO Nº: 02.05.



PROYECTO PARA EL ESTUDIO ARQUEOLÓGICO Y CONSOLIDACIÓN DEL SECTOR OCCIDENTAL, LIENZO ALMOHADE DEL CASTILLO DE DOMEÑO (FASE-III)

SITUACION: Margen derecha del río Tuejar e izquierda del río Turia, Domeño (Valencia).

PROMOTORES: Ajuntament de Domeño.
TIRSO JOSÉ ÁVILA AGUILERA.
ALBERTO MARCO ALCAYDE.

ARQUITECTO
ARQUITECTO TÉCNICO

JUAN JOSÉ RUIZ LÓPEZ

junio 2022

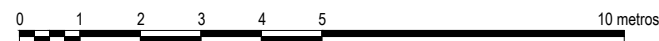
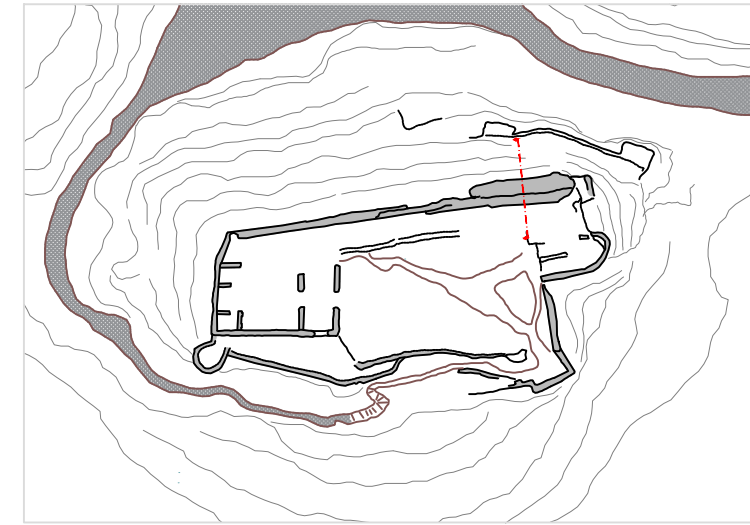
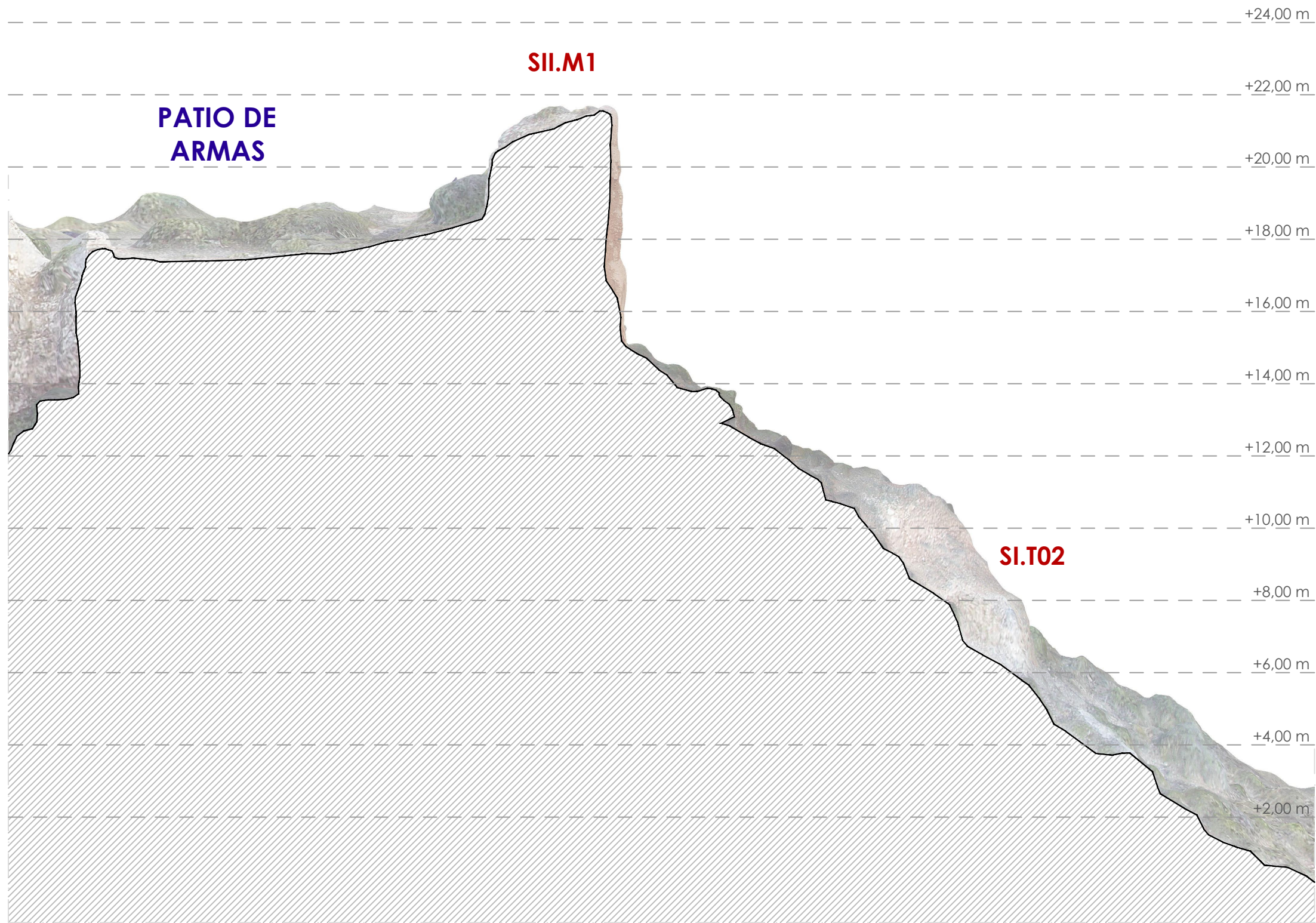
ARQUEÓLOGO

ESTADO ACTUAL

ALZADO SO LIENZO ALMOHADE SII.M1 - ORTOFOTO

ESCALA:
1/125

PLANO Nº:
02.06.



PROYECTO PARA EL ESTUDIO ARQUEOLÓGICO Y CONSOLIDACIÓN DEL SECTOR OCCIDENTAL, LIENZO ALMOHADE DEL CASTILLO DE DOMEÑO (FASE-III)

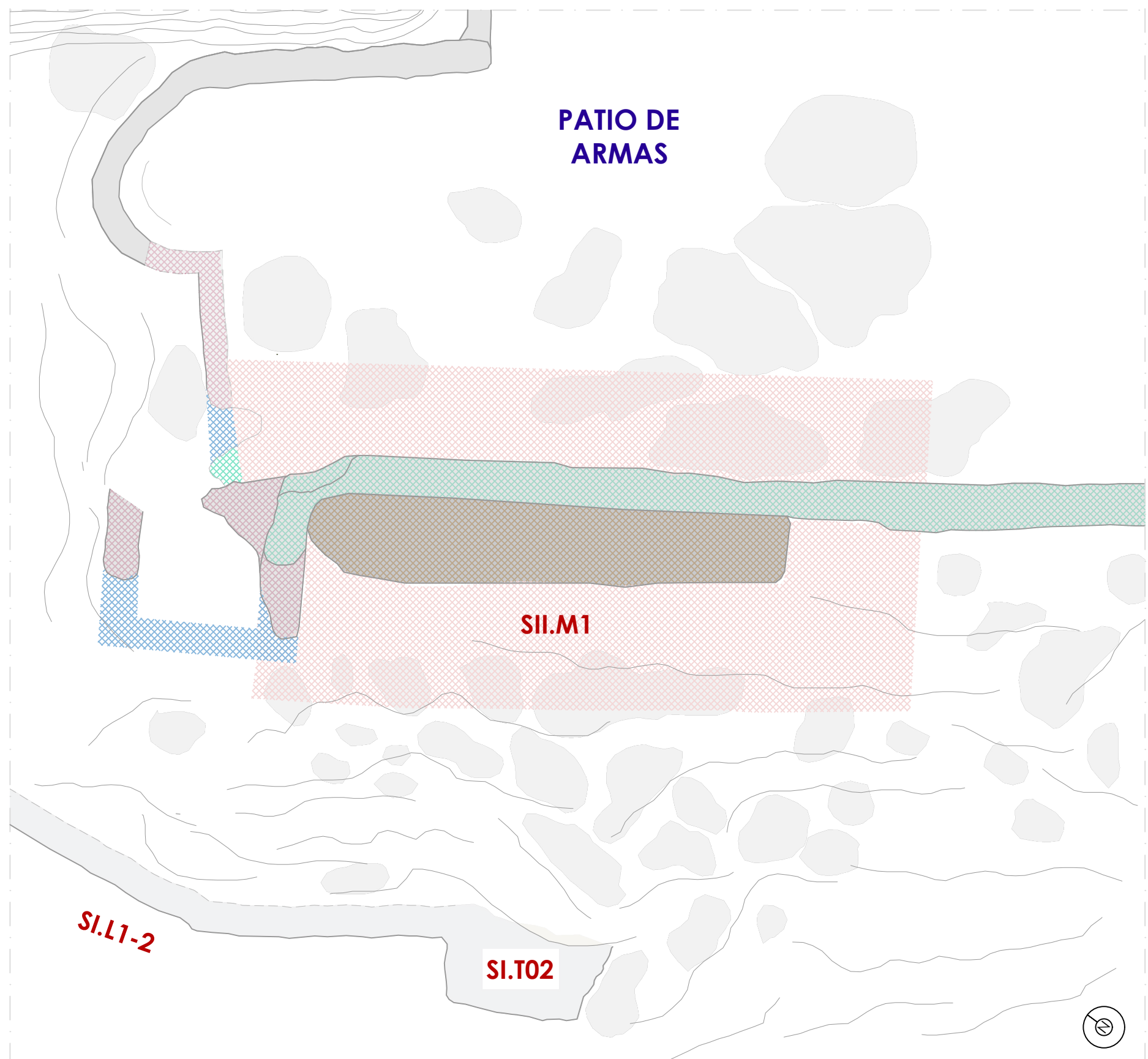
SITUACION: Margen derecha del río Tuejar e izquierda del río Turia, Domeño (Valencia).
 PROMOTORES: Ajuntament de Domeño.
 TIRSO JOSÉ ÁVILA AGUILERA.
 ALBERTO MARCO ALCAYDE.

ARQUITECTO JUAN JOSÉ RUIZ LÓPEZ
 ARQUITECTO TÉCNICO

junio 2022
 ARQUEÓLOGO

ESTADO ACTUAL.
 SECCIÓN LIENZO ALMOHADE SII.M1

ESCALA: 1/125
 PLANO Nº: 02.07.

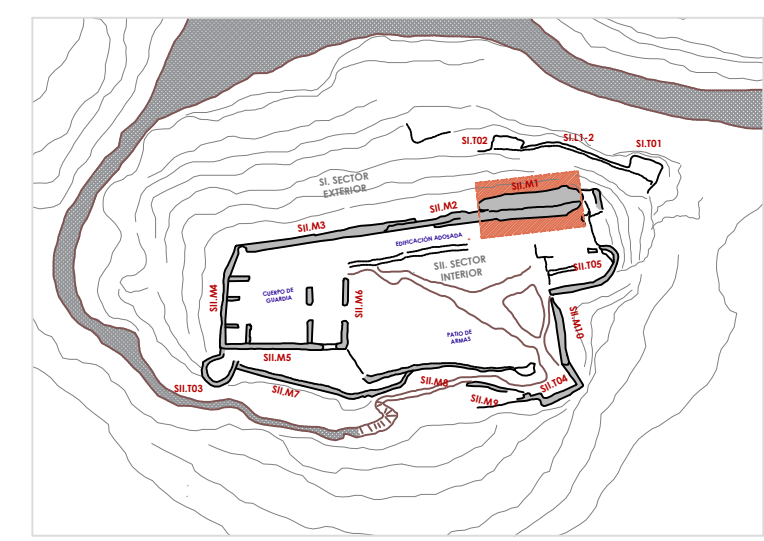


**PATIO DE
ARMAS**

SII.M1

SI.L1-2

SI.T02



LEYENDA PATOLOGÍAS DEL CASTILLO

-  PÉRDIDAS VOLUMÉTRICAS DE TAPIAL
-  PÉRDIDAS VOLUMÉTRICAS DE MAMPOSTERÍA
-  PÉRDIDAS DE CORONACIONES EN MUROS
-  PÉRDIDA DE LOS TRAZADOS ORIGINALES
-  RELLENOS DE MATERIAL DE DERRUMBE



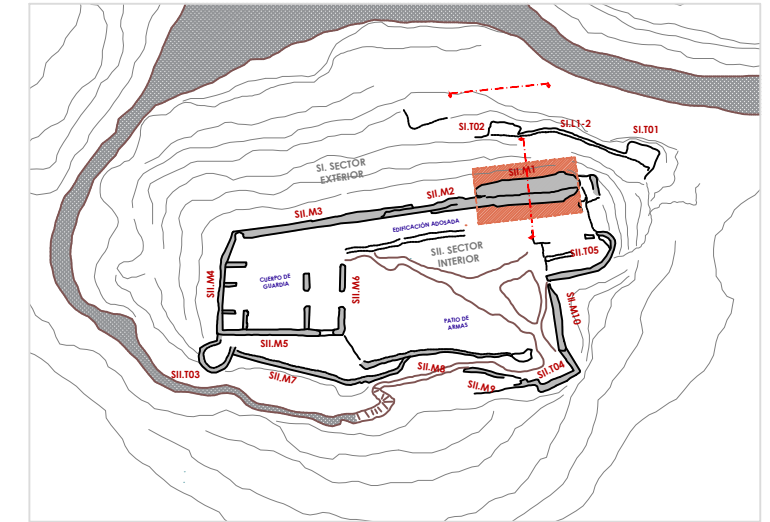
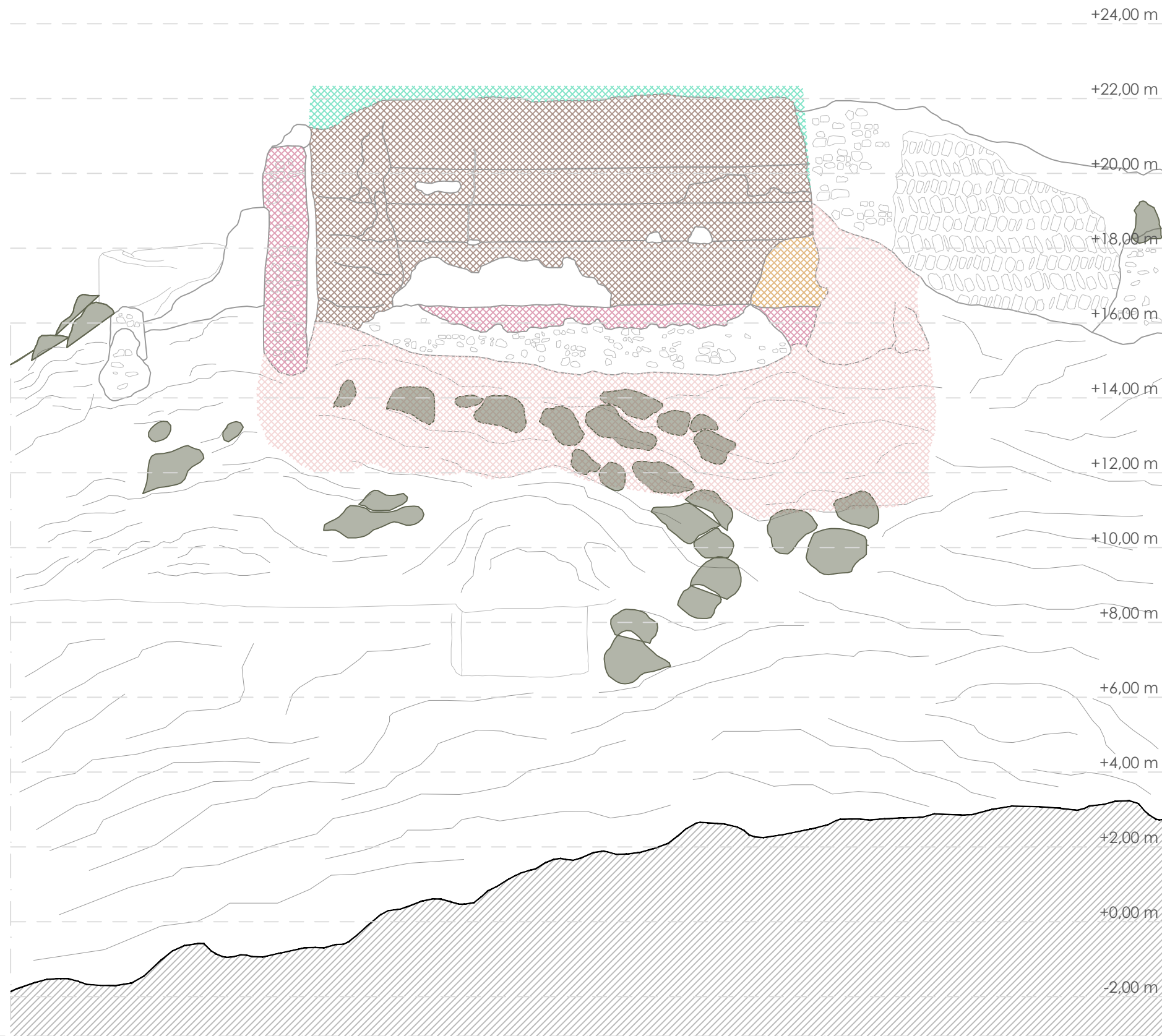
PROYECTO PARA EL ESTUDIO ARQUEOLÓGICO Y CONSOLIDACIÓN DEL SECTOR OCCIDENTAL, LIENZO ALMOHADE DEL CASTILLO DE DOMEÑO (FASE-III)

SITUACION: Margen derecha del río Tuejar e izquierda del río Turia, Domeño (Valencia).
 PROMOTORES: Ajuntament de Domeño.
 TIRSO JOSÉ ÁVILA AGUILERA. ARQUITECTO JUAN JOSÉ RUIZ LÓPEZ ARQUEÓLOGO
 ALBERTO MARCO ALCAYDE. ARQUITECTO TÉCNICO

ESTADO ACTUAL
 ANÁLISIS PATOLÓGICO PLANTA LIENZO ALMOHADE SII.M1


ESCALA: 1/125
 PLANO Nº: 02.08.

junio 2022



LEYENDA PATOLOGÍAS DEL CASTILLO

-  PÉRDIDAS VOLUMÉTRICAS DE TAPIAL
-  PÉRDIDAS VOLUMÉTRICAS DE MAMPOSTERÍA
-  PÉRDIDAS DE CORONACIONES EN MUROS
-  PÉRDIDA DE LOS TRAZADOS ORIGINALES
-  RELLENOS DE MATERIAL DE DERRUMBE
-  PÉRDIDA DEL CALICOSTRADO DEL TAPIAL



PROYECTO PARA EL ESTUDIO ARQUEOLÓGICO Y CONSOLIDACIÓN DEL SECTOR OCCIDENTAL, LIENZO ALMOHADE DEL CASTILLO DE DOMEÑO (FASE-III)

SITUACION: Margen derecha del río Tuejar e izquierda del río Turia, Domeño (Valencia).
 PROMOTORES: Ajuntament de Domeño.
 TIRSO JOSÉ ÁVILA AGUILERA.
 ALBERTO MARCO ALCAYDE.

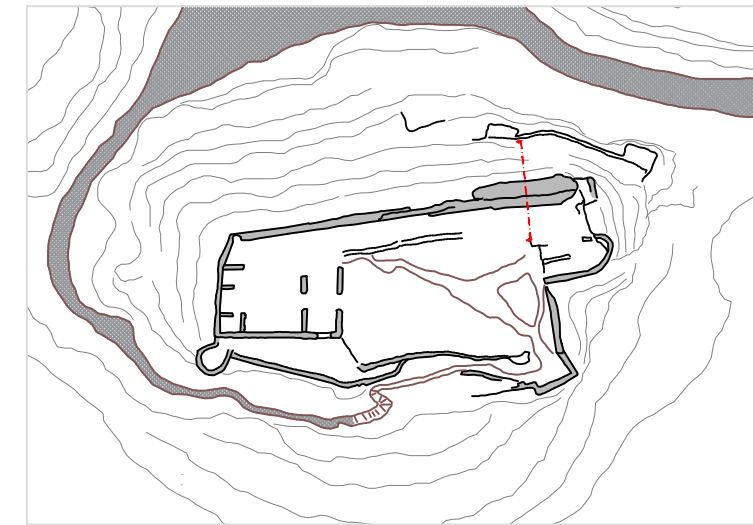
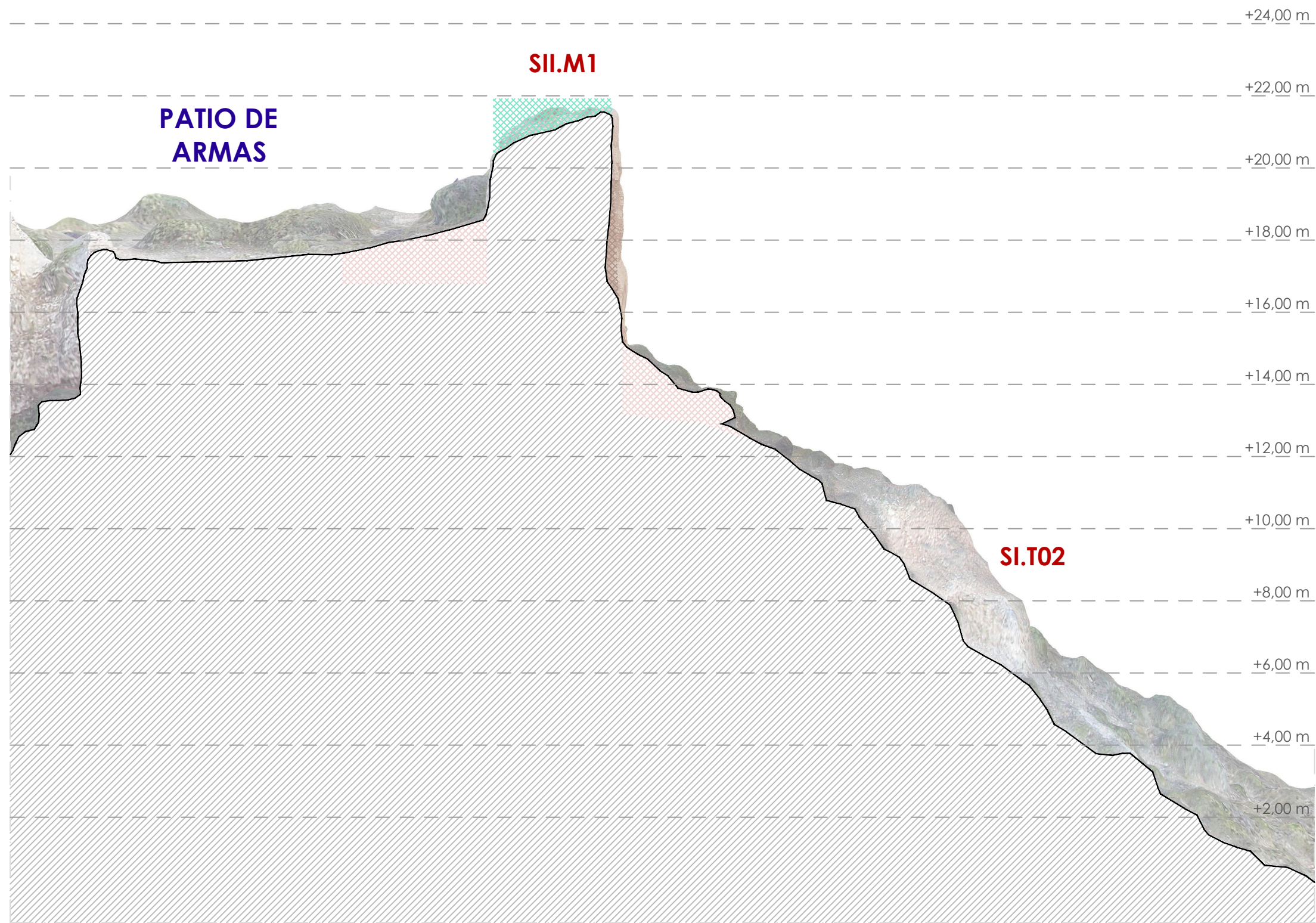
ARQUITECTO: JUAN JOSÉ RUIZ LÓPEZ
 ARQUITECTO TÉCNICO

junio 2022
 ARQUEÓLOGO

ESTADO ACTUAL


ANÁLISIS PATOLÓGICO ALZADO SO LIENZO ALMOHADE SII.M1

ESCALA: 1/125
 PLANO Nº: 02.09.



LEYENDA PATOLOGÍAS DEL CASTILLO

-  PÉRDIDAS VOLUMÉTRICAS DE TAPIAL
-  PÉRDIDAS VOLUMÉTRICAS DE MAMPOSTERÍA
-  PÉRDIDAS DE CORONACIONES EN MUROS
-  PÉRDIDA DE LOS TRAZADOS ORIGINALES
-  RELLENOS DE MATERIAL DE DERRUMBE
-  PÉRDIDA DEL CALICOSTRADO DEL TAPIAL



PROYECTO PARA EL ESTUDIO ARQUEOLÓGICO Y CONSOLIDACIÓN DEL SECTOR OCCIDENTAL, LIENZO ALMOHADE DEL CASTILLO DE DOMEÑO (FASE-III)

SITUACION: Margen derecha del río Tuejar e izquierda del río Turia, Domeño (Valencia).
 PROMOTORES: Ajuntament de Domeño.
 TIRSO JOSÉ ÁVILA AGUILERA.
 ALBERTO MARCO ALCAYDE.

ARQUITECTO JUAN JOSÉ RUIZ LÓPEZ
 ARQUITECTO TÉCNICO

junio 2022
 ARQUEÓLOGO

ESTADO ACTUAL.

ANÁLISIS PATOLÓGICO SECCIÓN LIENZO ALMOHADE SII.M1

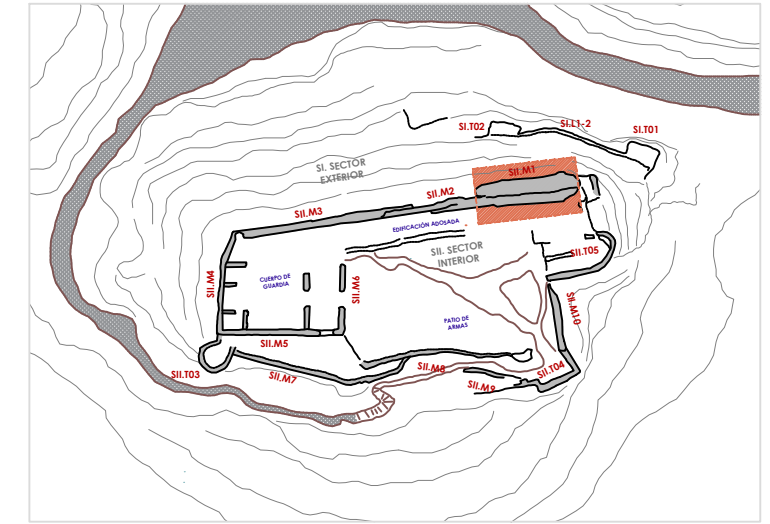
ESCALA: 1/125
 PLANO Nº: 02.10.



PATIO DE ARMAS

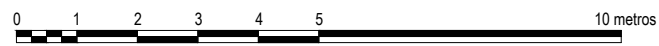
SII.M1

SI.L1-2

SI.T02



	EXCAVACIÓN	115,39 m² / 230,78 m³
	SEGUIMIENTO MURAL	37,78 ml / 305,37 m²



PROYECTO PARA EL ESTUDIO ARQUEOLÓGICO Y CONSOLIDACIÓN DEL SECTOR OCCIDENTAL, LIENZO ALMOHADA DEL CASTILLO DE DOMEÑO (FASE-III)

SITUACION: Margen derecha del río Tuejar e izquierda del río Turia, Domeño (Valencia).
 PROMOTORES: Ajuntament de Domeño.
 TIRSO JOSÉ ÁVILA AGUILERA. ARQUITECTO JUAN JOSÉ RUIZ LÓPEZ ARQUEÓLOGO
 ALBERTO MARCO ALCAYDE. ARQUITECTO TÉCNICO

ESTADO PROPUESTO
 ACTUACIONES ARQUEOLÓGICAS

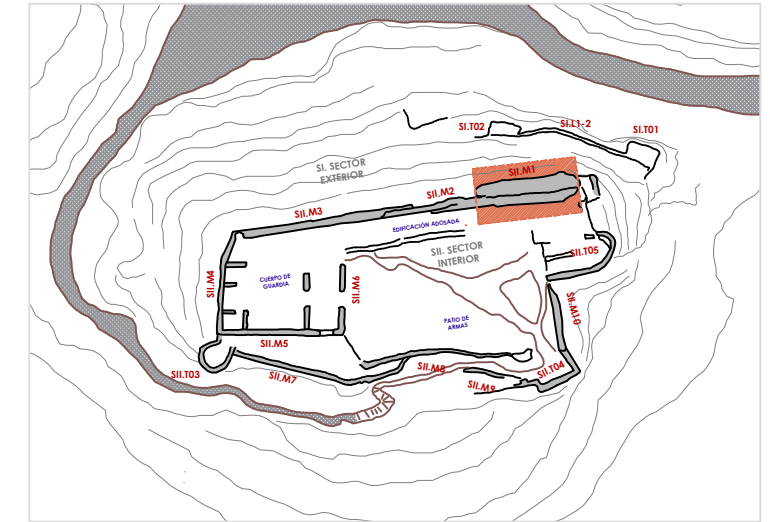
ESCALA: 1/125
 PLANO Nº: 03.01.

**PATIO DE
ARMAS**


SII.M1

SI.L1-2

SI.T02



	CONSOLIDACIÓN MAMPOSTERÍA	18,12 ml / 36,23 ml
	CONSOLIDACIÓN TAPIAL	19,67 ml / 157,34 m²
	CORONACIÓN ESTRUCTURAS	26,69 m²
	RECUPERACIÓN VOLUMÉTRICA	22,31 m³
	DESBROCE/LIMPIEZA TERRENO	115,39 m²
	TALA ARBOLADO	6 uds



PROYECTO PARA EL ESTUDIO ARQUEOLÓGICO Y CONSOLIDACIÓN DEL SECTOR OCCIDENTAL, LIENZO ALMOHADA DEL CASTILLO DE DOMEÑO (FASE-III)

SITUACION: Margen derecha del río Tuejar e izquierda del río Turia, Domeño (Valencia).
 PROMOTORES: Ajuntament de Domeño.
 TIRSO JOSÉ ÁVILA AGUILERA.
 ALBERTO MARCO ALCAYDE.

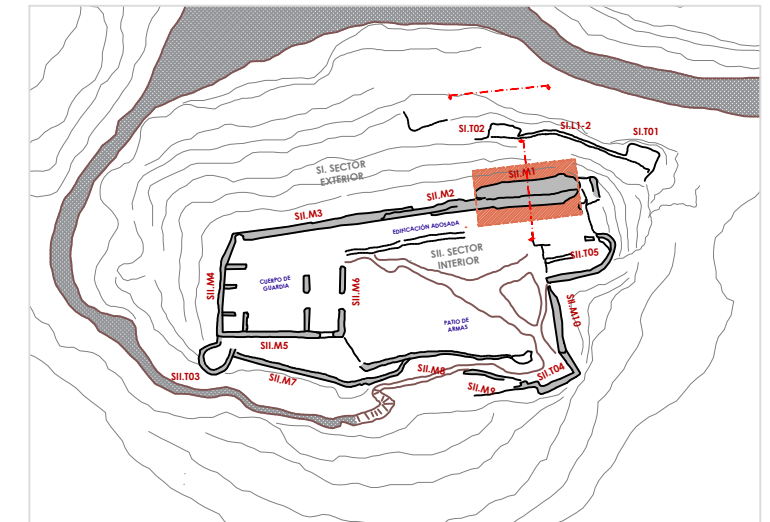
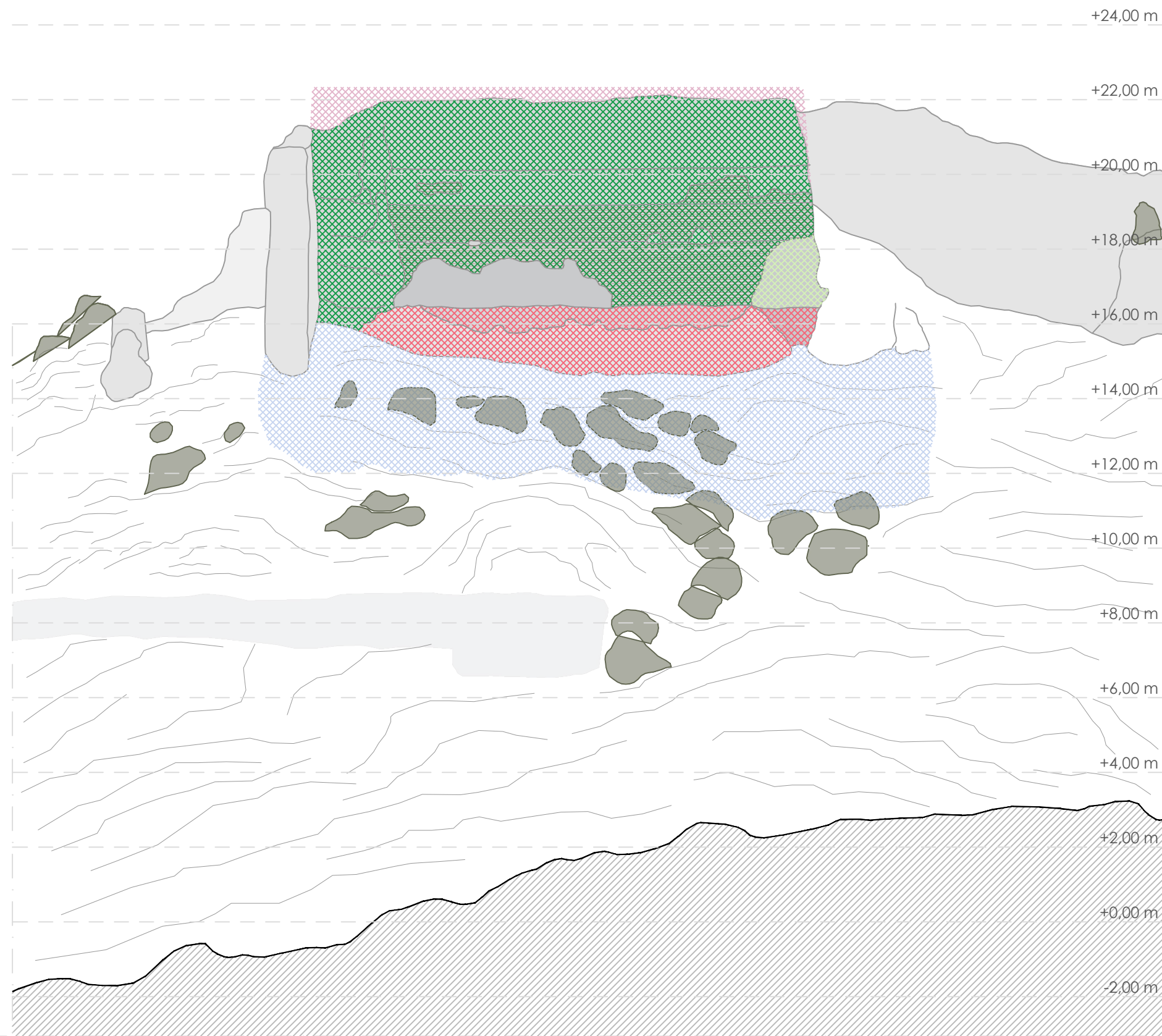
ARQUITECTO JUAN JOSÉ RUIZ LÓPEZ
 ARQUITECTO TÉCNICO

junio 2022


ARQUEÓLOGO

ESTADO PROPUUESTO
 ACTUACIONES ARQUITECTÓNICAS - PLANTA

ESCALA: 1/125
 PLANO Nº: 03.02.



	CONSOLIDACIÓN MAMPOSTERÍA	18,38 m²
	CONSOLIDACIÓN TAPIAL	65,25 m²
	CORONACIÓN ESTRUCTURAS	8,01 m³
	RECUPERACIÓN VOLUMÉTRICA	2,39 m³
	DESBROCE/LIMPIEZA TERRENO	60,95 m²



PROYECTO PARA EL ESTUDIO ARQUEOLÓGICO Y CONSOLIDACIÓN DEL SECTOR OCCIDENTAL, LIENZO ALMOHADE DEL CASTILLO DE DOMEÑO (FASE-III)

SITUACION: Margen derecha del río Tuejar e izquierda del río Turia, Domeño (Valencia).
 PROMOTORES: Ajuntament de Domeño.
 TIRSO JOSÉ ÁVILA AGUILERA.
 ALBERTO MARCO ALCAYDE.


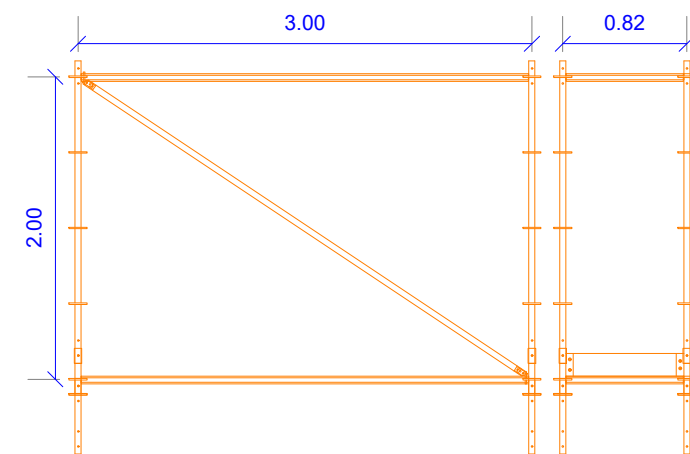
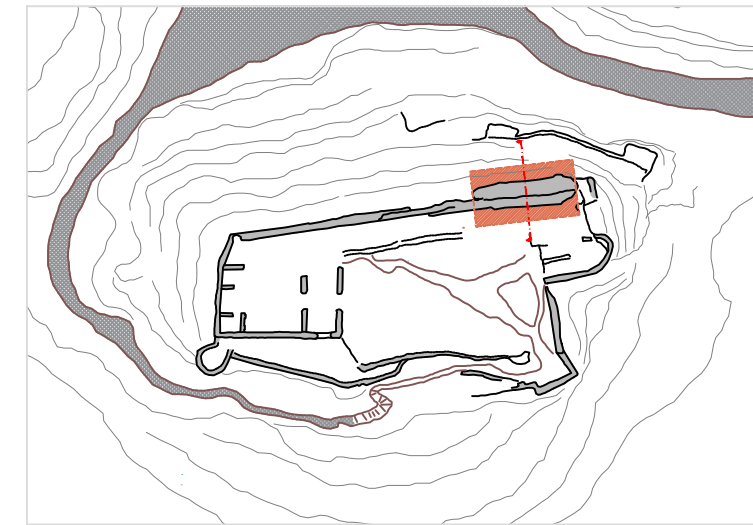
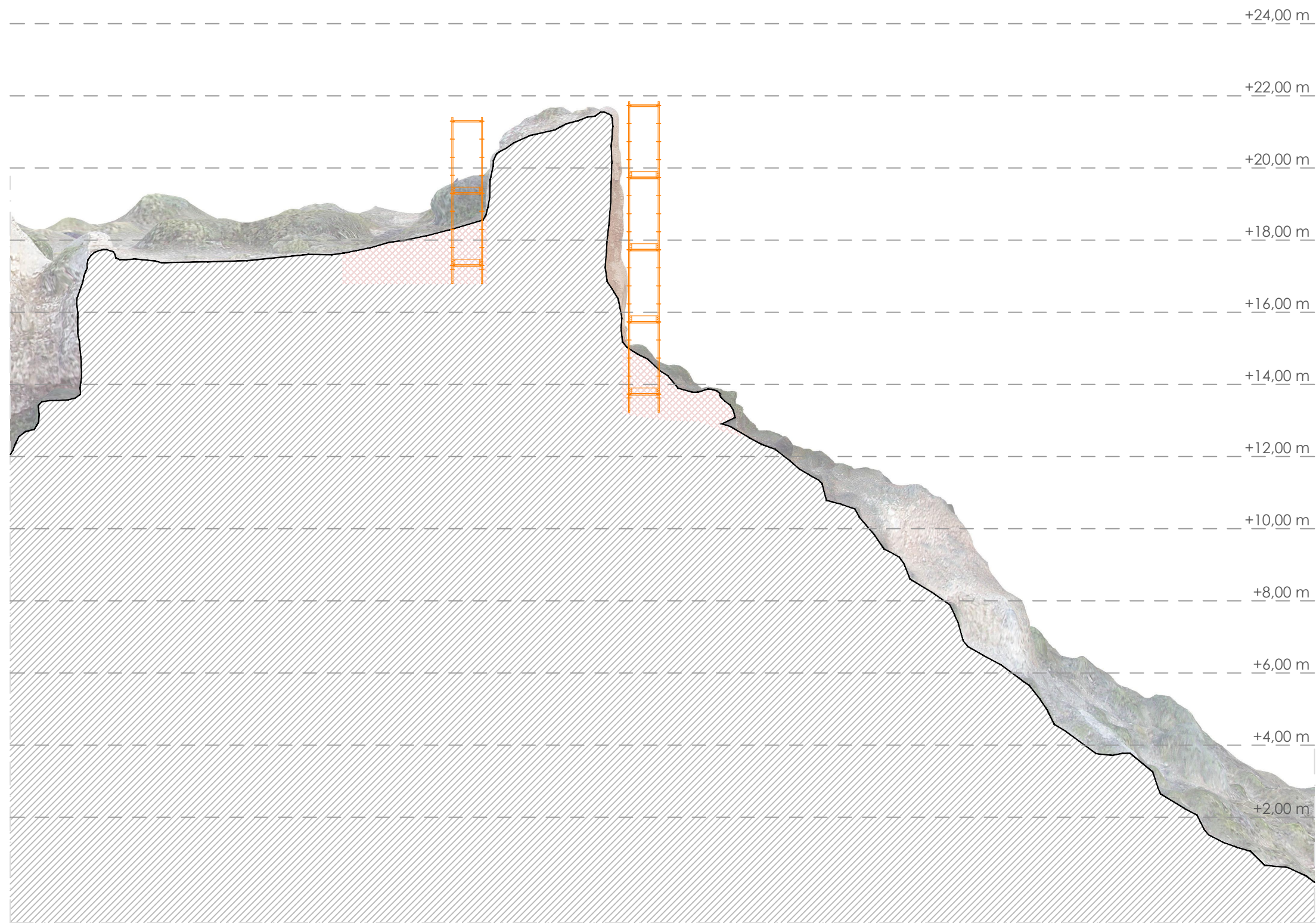
ARQUITECTO JUAN JOSÉ RUIZ LÓPEZ
 ARQUITECTO TÉCNICO

junio 2022

ARQUEÓLOGO

ESTADO PROPUESTO
 ACTUACIONES ARQUITECTÓNICAS - ALZADO

ESCALA: 1/125
 PLANO Nº: 03.03.



PROYECTO PARA EL ESTUDIO ARQUEOLÓGICO Y CONSOLIDACIÓN DEL SECTOR OCCIDENTAL, LIENZO ALMOHADA DEL CASTILLO DE DOMEÑO (FASE-III)

SITUACION: Margen derecha del río Tuejar e izquierda del río Turia, Domeño (Valencia).

PROMOTORES: Ajuntament de Domeño.
TIRSO JOSÉ ÁVILA AGUILERA.
ALBERTO MARCO ALCAYDE.

ARQUITECTO
ARQUITECTO TÉCNICO

JUAN JOSÉ RUIZ LÓPEZ

junio 2022

ARQUEÓLOGO

ESTADO PROPUESTO
MEDIOS AUXILIARES

ESCALA:
1/125

PLANO Nº:
03.04.